



# ASSOCIAÇÃO PAULISTA DE FUTEBOL

## XXXIII COPA SÃO PAULO - 2017

### ESTÁDIOS

	<b>A.A. ATLAS</b>		
<b>Estádio/Campo</b>	CAMPO DO CDM LAURO MEGALE		
<b>Endereço</b>	Alameda 1º Sgto. Osmar Cortez Claro	<b>Nº</b>	140
<b>Bairro</b>	Pq. Novo Mundo	<b>Cidade</b>	São Paulo
<b>Referência</b>	Abaixo da 90ª DP / final da Estrada da Conceição		
	<b>A.A. D. PEDRO I/A.E. DEFUT - S.J.C.</b>		
<b>Estádio/Campo</b>	CAMPO DO SÃO VICENTE (SÃO JOSÉ DOS CAMPOS)		
<b>Endereço</b>	Rua Esmeraldo Batista Santana	<b>Nº</b>	50
<b>Bairro</b>	Jardim São Vicente	<b>Cidade</b>	São José dos Campos
<b>Referência</b>	Em frente a portaria 3 da GM / caixa d'água da Sabesp		
	<b>A.A. SERRA MORENA</b>		
<b>Estádio/Campo</b>	CAMPO DO CDC SERRA MORENA		
<b>Endereço</b>	Rua Araguaia	<b>Nº</b>	749
<b>Bairro</b>	Canindé	<b>Cidade</b>	São Paulo
<b>Referência</b>	Ao lado do Estádio da Portuguesa		
	<b>A.A. VILA CAROLINA</b>		
<b>Estádio/Campo</b>	CAMPO DA A.A. VILA CAROLINA		
<b>Endereço</b>	Rua Susana de Góis	<b>Nº</b>	72
<b>Bairro</b>	Vila Carolina	<b>Cidade</b>	São Paulo
<b>Referência</b>	Ponte da Freguesia do Ó, seguir a Av. Inajar de Souza até o segundo posto Shell, entrar a direita, primeira a direita e primeira à esquerda		
	<b>A.D. GUARUJÁ/SEELA - GUARUJÁ</b>		
<b>Estádio/Campo</b>	CAMPO DA A.A. PONTE PRETA (GUARUJÁ)		
<b>Endereço</b>	Rua Miguel Alonso Gonzáles	<b>Nº</b>	s/n
<b>Bairro</b>	Astúrias	<b>Cidade</b>	Guarujá
<b>Referência</b>	Travessa do posto Ipiranga da Av. dos Caiçaras sentido praia do Guaiuba		





# ASSOCIAÇÃO PAULISTA DE FUTEBOL



## A.D. GUARUJÁ/SEELA - GUARUJÁ

<b>Estádio/Campo</b>	CAMPO DA S.E. VILA AUREA (GUARUJÁ)		
<b>Endereço</b>	Alameda Dracena	<b>Nº</b>	513
<b>Bairro</b>	Vila Aurea	<b>Cidade</b>	Guarujá
<b>Referência</b>	Ao lado do Centro Comunitário Dante Sinópoli		



## A.D. GUARULHOS/ACES SPORTS ACADEMY

<b>Estádio/Campo</b>	CAMPO DO CDC WALDEMAR MORENO		
<b>Endereço</b>	Rua Homero Batista	<b>Nº</b>	97
<b>Bairro</b>	Vila Formosa	<b>Cidade</b>	São Paulo
<b>Referência</b>	Próximo ao Cemitério João XXIII (Vila Formosa)		



## A.D. PARAIBUNENSE - PARAIBUNA

<b>Estádio/Campo</b>	ESTÁDIO MUNICIPAL AMADOR CELESTE (PARAIBUNA)		
<b>Endereço</b>	Av. Lincoln Feliciano da Silva	<b>Nº</b>	s/n
<b>Bairro</b>	Centro	<b>Cidade</b>	Paraibuna
<b>Referência</b>	Rodovia dos Tamoios KM 34		



## A.E. CODÓ/JAGUARY E.C.

<b>Estádio/Campo</b>	CAMPO DO CEU JAMBEIRO		
<b>Endereço</b>	Av. José Pinheiros Borges	<b>Nº</b>	63
<b>Bairro</b>	Guaianazes	<b>Cidade</b>	São Paulo
<b>Referência</b>	Av. Radial Leste / Próximo a Joli materiais de construção		



## ACADEMIA ALIANÇA

<b>Estádio/Campo</b>	CAMPO DO CDC ESTRELA DO CAMPO GRANDE II		
<b>Endereço</b>	Rua Álvaro Afonso	<b>Nº</b>	400
<b>Bairro</b>	Vila Gea	<b>Cidade</b>	São Paulo
<b>Referência</b>	Atrás da FENSA (antiga Coca-Cola zona sul) / Próximo ao Shopping SP Market		



## ARENA PROJETOS/MONGAGUÁ PRAIA CLUBE

<b>Estádio/Campo</b>	ESTÁDIO DO MONGAGUÁ PRAIA CLUBE (MONGAGUÁ)		
<b>Endereço</b>	Rua Silvano Ribeiro Diroz	<b>Nº</b>	210
<b>Bairro</b>	Pedreira	<b>Cidade</b>	Mongaguá
<b>Referência</b>	Rodovia Padre Manoel da Nóbrega KM 305		





# ASSOCIAÇÃO PAULISTA DE FUTEBOL

	<b>ASSOCIAÇÃO DEFA</b>		
<b>Estádio/Campo</b>	ESTÁDIO MUNICIPAL ANTÔNIO SOARES DE OLIVEIRA (GUARULHOS)		
<b>Endereço</b>	Rua Bezerra de Menezes	<b>Nº</b>	119
<b>Bairro</b>	Jardim Tranquilidade	<b>Cidade</b>	Guarulhos
<b>Referência</b>	Conhecido como Estádio do Flamengo de Guarulhos		

	<b>ASSOCIAÇÃO DEFA</b>		
<b>Estádio/Campo</b>	ESTÁDIO MUNICIPAL CÍCERO MIRANDA (GUARULHOS)		
<b>Endereço</b>	Rua dos Coqueiros	<b>Nº</b>	s/n
<b>Bairro</b>	Vila Galvão	<b>Cidade</b>	Guarulhos
<b>Referência</b>	Ao lado do Lago dos Patos		

	<b>ATLÂNTICO ARENA - GUARUJÁ</b>		
<b>Estádio/Campo</b>	CAMPO DO E.C. BENFICA (GUARUJÁ)		
<b>Endereço</b>	Rua Acadêmico Inácio Nascimento Opazo	<b>Nº</b>	s/n
<b>Bairro</b>	Jardim Santa Maria	<b>Cidade</b>	Guarujá
<b>Referência</b>	Próximo a Escola Prefeito Domingos de Souza		

	<b>BARCELONA ESPORTIVO CAPELA</b>		
<b>Estádio/Campo</b>	CAMPO DA A.D.C. ELETROPAULO - SANTO AMARO		
<b>Endereço</b>	Rua Peixe Vivo	<b>Nº</b>	155
<b>Bairro</b>	Jardim Santa Helena - Santo Amaro	<b>Cidade</b>	São Paulo
<b>Referência</b>	Altura do nº 3000 da Av. Atlântica		


	<b>C.I. CORINTHIANS/CT LITORAL - SANTOS</b>		
<b>Estádio/Campo</b>	ESTÁDIO MANSUETO PIEROTTI (SÃO VICENTE)		
<b>Endereço</b>	Rua Marquês de São Vicente	<b>Nº</b>	539
<b>Bairro</b>	Parque Bitaru	<b>Cidade</b>	São Vicente
<b>Referência</b>	Próximo a UNESP e ao Corpo de bombeiros		


	<b>C.T. FUT TALENTOS</b>		
<b>Estádio/Campo</b>	CAMPO DO CDC WALDEMAR MORENO		
<b>Endereço</b>	Rua Homero Batista	<b>Nº</b>	97
<b>Bairro</b>	Vila Formosa	<b>Cidade</b>	São Paulo
<b>Referência</b>	Próximo ao Cemitério João XXIII (Vila Formosa)		






# ASSOCIAÇÃO PAULISTA DE FUTEBOL


	<b>C.T. MOLECAJE</b>		
<b>Estádio/Campo</b>	CAMPO DO CDC JAGUARÉ		
<b>Endereço</b>	Rua Floresto Bandechi	<b>Nº</b>	480
<b>Bairro</b>	Jaguareé	<b>Cidade</b>	São Paulo
<b>Referência</b>	conhecido como campo do CAJU / travessa da Av. Presidente Altino altura do nº 1309		

	<b>C.T. SHOW DE BOLA</b>		
<b>Estádio/Campo</b>	CAMPO DO CEI TEOTÔNIO VILELA		
<b>Endereço</b>	Av. Arquiteto Vilanova Artigas	<b>Nº</b>	s/n
<b>Bairro</b>	Teotônio Vilela	<b>Cidade</b>	São Paulo
<b>Referência</b>	Ao lado do 3º Grupamento de Bombeiros Sapopemba		

	<b>CENTRO DA CORÔA F.C.</b>		
<b>Estádio/Campo</b>	CAMPO DO CENTRO DA CORÔA F.C.		
<b>Endereço</b>	Rua João Ventura Batista	<b>Nº</b>	907
<b>Bairro</b>	Vila Guilherme	<b>Cidade</b>	São Paulo
<b>Referência</b>	Travessa da Av. Guilherme / Atrás do Makro da Marginal Tietê		

	<b>CENTRO DA CORÔA F.C.</b>		
<b>Estádio/Campo</b>	CAMPO DO S.L. BENFICA BRASIL		
<b>Endereço</b>	Av. Morvam Dias de Figueiredo	<b>Nº</b>	4.205
<b>Bairro</b>	Vila Maria	<b>Cidade</b>	São Paulo
<b>Referência</b>	Marginal Tietê		


	<b>CFA CDC CLEUZA BUENO</b>		
<b>Estádio/Campo</b>	CAMPO DO CDC CLEUZA BUENO		
<b>Endereço</b>	Rua Jaracatiá	<b>Nº</b>	20
<b>Bairro</b>	Jardim Umarizal - Campo Limpo	<b>Cidade</b>	São Paulo
<b>Referência</b>	Próximo ao Piscinão da Sharp - Campo Limpo (São Paulo)		


	<b>COMUNIDADE REPÚBLICA DE FUTEBOL</b>		
<b>Estádio/Campo</b>	ESTÁDIO OSWALDO DE CARLOS (GUARULHOS)		
<b>Endereço</b>	Rua Tapauá	<b>Nº</b>	s/n
<b>Bairro</b>	Vila Monteiro Lobato	<b>Cidade</b>	Guarulhos
<b>Referência</b>	Travessa da Rua Guilherme Lino dos Santos / Próximo a Usiminas		








# ASSOCIAÇÃO PAULISTA DE FUTEBOL


	<b>CRAQUENET - TAUBATÉ</b>		
<b>Estádio/Campo</b>	CAMPO DA A.D.C. VOLKSWAGEN CLUBE (TAUBATÉ)		
<b>Endereço</b>	Estrada Municipal Pref. Guido Miné	<b>Nº</b>	675
<b>Bairro</b>	Quiririn / Santa Tereza	<b>Cidade</b>	Taubaté
<b>Referência</b>	Ao lado da Fábrica da Volkswagen - Estrada Velha Caçapava-Taubaté		

	<b>CRUZEIRO E.C./CT VITOR GAUCHO F.C.</b>		
<b>Estádio/Campo</b>	CAMPO DO C.E.M. UBALDO GONÇALVES - CEMUG (CARAGUATATUBA)		
<b>Endereço</b>	Avenida José Herculano	<b>Nº</b>	50
<b>Bairro</b>	Jardim Britânia	<b>Cidade</b>	Caraguatatuba
<b>Referência</b>	Após o supermercado Spani (Rodovia Caraguá/São Sebastião)		

	<b>E.C. GUARULHOS</b>		
<b>Estádio/Campo</b>	ESTÁDIO OSWALDO DE CARLOS (GUARULHOS)		<b>Categorias SUB-15 / SUB-17</b>
<b>Endereço</b>	Rua Tapuá	<b>Nº</b>	s/n
<b>Bairro</b>	Vila Monteiro Lobato	<b>Cidade</b>	Guarulhos
<b>Referência</b>	Travessa da Rua Guilherme Lino dos Santos / Próximo a Usiminas		

	<b>E.C. GUARULHOS</b>		
<b>Estádio/Campo</b>	ESTÁDIO MUNICIPAL CÍCERO MIRANDA (GUARULHOS)		
<b>Endereço</b>	Rua dos Coqueiros	<b>Nº</b>	s/n
<b>Bairro</b>	Vila Galvão	<b>Cidade</b>	Guarulhos
<b>Referência</b>	Ao lado do Lago dos Patos		


	<b>E.C. GUARULHOS</b>		
<b>Estádio/Campo</b>	CAMPO DO CDC JARDIM PENHA		
<b>Endereço</b>	Rua Jácome Téles de Menezes	<b>Nº</b>	822
<b>Bairro</b>	Jardim Penha	<b>Cidade</b>	São Paulo
<b>Referência</b>			

	<b>E.C. SÃO BERNARDO/DS SPORTS</b>		
<b>Estádio/Campo</b>	ESTÁDIO MUNICIPAL GERALDO RAMOS GONÇALVES (NAZARÉ PAULISTA)		
<b>Endereço</b>	Rodovia Juvenal Ponciano de Camargo	<b>Nº</b>	s/n
<b>Bairro</b>		<b>Cidade</b>	Nazaré Paulista
<b>Referência</b>	Entrada pelo portão da Arena de Rodeio localizado na margem direita da rodovia, no trevo de entrada da cidade antes da placa Nazaré/Guarulhos		








# ASSOCIAÇÃO PAULISTA DE FUTEBOL

	<b>E.C. SÃO BERNARDO/DS SPORTS</b>		
<b>Estádio/Campo</b>	CAMPO DO C.E. JACINTO PINHEIRO OTERO (BOM JESUS DOS PERDÕES)		
<b>Endereço</b>	Av. Tiradentes	<b>Nº</b>	s/n
<b>Bairro</b>	Centro	<b>Cidade</b>	Bom Jesus dos Perdões
<b>Referência</b>	Saída 36A da Fernão Dias / Na Rod. D.Pedro I saída 65 para Bom Jesus dos Perdões		

 Fundado 18/02/34	<b>E.C. XV DE CARAGUATATUBA</b>		
<b>Estádio/Campo</b>	ESTÁDIO TOCA DO LEÃO (CARAGUATATUBA)		<b>Categoria SUB-17</b>
<b>Endereço</b>	Rua Siqueira Campos	<b>Nº</b>	77
<b>Bairro</b>	Centro / Sumaré	<b>Cidade</b>	Caraguatatuba
<b>Referência</b>	Próximo ao Centro Universitário Módulo		

 Fundado 18/02/34	<b>E.C. XV DE CARAGUATATUBA</b>		
<b>Estádio/Campo</b>	CAMPO DO C.E.M. UBALDO GONÇALVES - CEMUG (CARAGUATATUBA)		<b>Categoria SUB-19</b>
<b>Endereço</b>	Avenida José Herculano	<b>Nº</b>	50
<b>Bairro</b>	Jardim Britânia	<b>Cidade</b>	Caraguatatuba
<b>Referência</b>	Após o supermercado Spani (Rodovia Caraguá/São Sebastião)		

	<b>E.F. TC LIDERANÇA</b>		
<b>Estádio/Campo</b>	CAMPO DO CDC LIDERANÇA		
<b>Endereço</b>	Rua Coração de Bugre	<b>Nº</b>	100
<b>Bairro</b>	Pirituba	<b>Cidade</b>	São Paulo
<b>Referência</b>	Próximo ao Terminal de Ônibus de Pirituba		


	<b>ESCOLA SÃO PAULO F.C. - TAUBATÉ</b>		
<b>Estádio/Campo</b>	CAMPO DO CT VALE SPORTS (TAUBATÉ)		
<b>Endereço</b>	Av. Com. José Renato Cursino de Moura	<b>Nº</b>	800
<b>Bairro</b>	Parque Aeroporto	<b>Cidade</b>	Taubaté
<b>Referência</b>	Atrás do Taubaté Shopping / Escola do SPFC		


	<b>FC ESCOLA SÃO PAULO</b>		
<b>Estádio/Campo</b>	CAMPO DA ARENA WORLD SPORTS		
<b>Endereço</b>	Av. Marquês de São Vicente	<b>Nº</b>	2.477
<b>Bairro</b>	Barra Funda	<b>Cidade</b>	São Paulo
<b>Referência</b>	Em frente ao CT do São Paulo F.C.		








# ASSOCIAÇÃO PAULISTA DE FUTEBOL


	<b>GR ARAÇARIGUAMA/PAULISTANO S.ROQUE</b>		
<b>Estádio/Campo</b>	ESTÁDIO MUNICIPAL QUINTINO DE LIMA (SÃO ROQUE)		
<b>Endereço</b>	Rua Antônio Maria Picena	<b>Nº</b>	s/n
<b>Bairro</b>	Junqueira	<b>Cidade</b>	São Roque
<b>Referência</b>	Ao lado do Recanto Cascata		

	<b>GR ARAÇARIGUAMA/PAULISTANO S.ROQUE</b>		
<b>Estádio/Campo</b>	CAMPO DA ESTÂNCIA ARAÇARIGUAMA (ARAÇARIGUAMA)		
<b>Endereço</b>	Rua Copa 58	<b>Nº</b>	1.182
<b>Bairro</b>	Ronda	<b>Cidade</b>	Araçariguama
<b>Referência</b>	Km 54 A da Rodovia Castelo Branco		

	<b>GRCSES UNIDOS DE VILA MARIA</b>		
<b>Estádio/Campo</b>	CAMPO DO CDC CECÍLIA MEIRELLES		
<b>Endereço</b>	Rua Soldado Anésio Antão Ferreira	<b>Nº</b>	31
<b>Bairro</b>	Jardim Japão	<b>Cidade</b>	São Paulo
<b>Referência</b>	Praça Nippon / Supermercado Precito / Av. Cerejeiras na altura do nº 1200		

	<b>GUARATINGUETÁ FUTEBOL</b>		
<b>Estádio/Campo</b>	CAMPO DO PARQUE BOTURUSSU		
<b>Endereço</b>	Rua Dr. Venâncio de Oliveira Lisboa	<b>Nº</b>	232
<b>Bairro</b>	Parque Boturussu	<b>Cidade</b>	São Paulo
<b>Referência</b>	Rua paralela a Av. Boturussu / atrás do Centro de Idoso Lar Vicentino		


	<b>JARDIM REGINA E.C.</b>		
<b>Estádio/Campo</b>	CAMPO DA ARENA REGINA		
<b>Endereço</b>	Rua Fontes da Silva	<b>Nº</b>	308
<b>Bairro</b>	Jardim Regina - Pirituba	<b>Cidade</b>	São Paulo
<b>Referência</b>	Próximo a Av. Agenor Couto de Magalhães		

	<b>LAUSANNE PAULISTA F.C.</b>		
<b>Estádio/Campo</b>	CAMPO DA ARENA LAUSANNE PAULISTA F.C.		
<b>Endereço</b>	Rua Maria Bandini Savoy	<b>Nº</b>	172
<b>Bairro</b>	Lauzane Paulista	<b>Cidade</b>	São Paulo
<b>Referência</b>	Próximo ao Shopping Santana Parque / Mercado Bergamais		






# ASSOCIAÇÃO PAULISTA DE FUTEBOL


	<b>LEGIONÁRIO E.C. - BRAGANÇA PAULISTA</b>		
<b>Estádio/Campo</b>	ESTÁDIO PROF. DEDÉ MUNIZ (BRAGANÇA PAULISTA)		
<b>Endereço</b>	Av. Juscelino Kubitschek de Oliveira	<b>Nº</b>	174
<b>Bairro</b>	Matadouro	<b>Cidade</b>	Bragança Paulista
<b>Referência</b>	Ao lado do supermercado Russi / próximo a rodoviária nova		

	<b>MOREIRA'S SPORT/ESTRELA - S.J.C.</b>		
<b>Estádio/Campo</b>	CAMPO DO CT MOREIRA'S SPORT - KODAK (SÃO JOSÉ DOS CAMPOS)		
<b>Endereço</b>	Av. George Eastam	<b>Nº</b>	s/n
<b>Bairro</b>	31 de Março	<b>Cidade</b>	São José dos Campos
<b>Referência</b>	Saída Km 154 da Rod. Dutra / antiga Fábrica da Kodak		

	<b>MOREIRA'S SPORT/SÃO JOSÉ</b>		
<b>Estádio/Campo</b>	CAMPO DO CT MOREIRA'S SPORT - KODAK (SÃO JOSÉ DOS CAMPOS)		
<b>Endereço</b>	Av. George Eastam	<b>Nº</b>	s/n
<b>Bairro</b>	31 de Março	<b>Cidade</b>	São José dos Campos
<b>Referência</b>	Saída Km 154 da Rod. Dutra / antiga Fábrica da Kodak		

	<b>P.M. CAIEIRAS</b>		
<b>Estádio/Campo</b>	ESTÁDIO MUNICIPAL CARLOS FERRACINI (CAIEIRAS)		
<b>Endereço</b>	Rua Portugal	<b>Nº</b>	300
<b>Bairro</b>	Centro	<b>Cidade</b>	Caieiras
<b>Referência</b>	Travessa da Av. Prof. Carvalho Pinto		

	<b>PRAIA GRANDE</b>		
<b>Estádio/Campo</b>	CAMPO MAGIC PAULA (PRAIA GRANDE)		
<b>Endereço</b>	Rua Maria Rosa Corrêa	<b>Nº</b>	s/n
<b>Bairro</b>	Vila Antartica	<b>Cidade</b>	Praia Grande
<b>Referência</b>	Rua do Viaduto 14 sentido morro		


	<b>RAINHA F.C.</b>		
<b>Estádio/Campo</b>	CAMPO DO CDC CIDADE ADEMAR		
<b>Endereço</b>	Rua Francisco Lopes Pinto	<b>Nº</b>	125
<b>Bairro</b>	Cidade Ademar	<b>Cidade</b>	São Paulo
<b>Referência</b>	Próximo a Escola Estadual Prof. Luiz Simone Sobrinho		









# ASSOCIAÇÃO PAULISTA DE FUTEBOL


	<b>RAINHA F.C.</b>		
<b>Estádio/Campo</b>	CAMPO DO CDC JARDIM LÍBANO		
<b>Endereço</b>	Rua Professor Araújo Coelho	<b>Nº</b>	141
<b>Bairro</b>	Jardim Líbano - Pirituba	<b>Cidade</b>	São Paulo
<b>Referência</b>	Altura do número 558 da Av. Mutinga		

	<b>S.E.R.C. SANTA MARIA - SÃO CAETANO</b>		
<b>Estádio/Campo</b>	CAMPO DA S.E.R.C. SANTA MARIA (SÃO CAETANO)		
<b>Endereço</b>	Rua Cavalheiro Ernesto Giuliano	<b>Nº</b>	1.301
<b>Bairro</b>	Olímpico	<b>Cidade</b>	São Caetano do Sul
<b>Referência</b>	Av. Presidente Kennedy alt. 2700		

	<b>S.E.R.C. SANTA MARIA - SÃO CAETANO</b>		
<b>Estádio/Campo</b>	CAMPO DO CDC UCRA		
<b>Endereço</b>	Av. Presidente Wilson	<b>Nº</b>	6.851
<b>Bairro</b>	Vila Independencia	<b>Cidade</b>	São Paulo
<b>Referência</b>			

	<b>SANTARRITENSE F.C. - MG</b>		
<b>Estádio/Campo</b>	ESTÁDIO MUNICIPAL CEL. ERASMO CABRAL (SANTA RITA DO SAPUCAÍ-MG)		
<b>Endereço</b>	Av. Sinhá Moreira	<b>Nº</b>	100
<b>Bairro</b>	Centro	<b>Cidade</b>	Santa Rita do Sapucaí - MG
<b>Referência</b>			


	<b>SATO F.C. - SÃO SEBASTIÃO</b>		
<b>Estádio/Campo</b>	CAMPO DO C.E.M. UBALDO GONÇALVES - CEMUG (CARAGUATATUBA)		
<b>Endereço</b>	Avenida José Herculano	<b>Nº</b>	50
<b>Bairro</b>	Jardim Britânia	<b>Cidade</b>	Caraguatatuba
<b>Referência</b>	Após o supermercado Spani (Rodovia Caraguá/São Sebastião)		


	<b>SEKER CARAGUA/C.T.I. BOLA 10</b>		
<b>Estádio/Campo</b>	CAMPO DO BRASÍLIA (CARAGUATATUBA)		
<b>Endereço</b>	Avenida José Herculano	<b>Nº</b>	s/n
<b>Bairro</b>	Porto Novo	<b>Cidade</b>	Caraguatatuba
<b>Referência</b>	Altura do nº 5600 sentido São Sebastião		








# ASSOCIAÇÃO PAULISTA DE FUTEBOL


 <b>SECER CARAGUA/C.T.I. BOLA 10</b>			
<b>Estádio/Campo</b>	CAMPO DO C.E.M. UBALDO GONÇALVES - CEMUG (CARAGUATATUBA)		
<b>Endereço</b>	Avenida José Herculano	<b>Nº</b>	50
<b>Bairro</b>	Jardim Britânia	<b>Cidade</b>	Caraguatubá
<b>Referência</b>	Após o supermercado Spani (Rodovia Caraguá/São Sebastião)		

 <b>SECER CARAGUA/C.T.I. BOLA 10</b>			
<b>Estádio/Campo</b>	ESTÁDIO MUNICIPAL CICCILLO MATARAZZO (UBATUBA)		
<b>Endereço</b>	Rua Goiás	<b>Nº</b>	380
<b>Bairro</b>	Perequê-Açu	<b>Cidade</b>	Ubatuba
<b>Referência</b>			

 <b>SECER CARAGUA/C.T.I. BOLA 10</b>			
<b>Estádio/Campo</b>	CAMPO DO E.C. ITAGUA (UBATUBA)		
<b>Endereço</b>	Rua Capitão Felipe	<b>Nº</b>	218
<b>Bairro</b>	Itaguá	<b>Cidade</b>	Ubatuba
<b>Referência</b>			

 <b>SEJELP PINDAMONHANGABA</b>			
<b>Estádio/Campo</b>	CAMPO DO FLUMINENSE (PINDAMONHANGABA)		
<b>Endereço</b>	Rua Professor Félix Adib Miguel	<b>Nº</b>	s/n
<b>Bairro</b>	Vila Verde	<b>Cidade</b>	Pindamonhangaba
<b>Referência</b>	Após entrar na avenida de acesso a cidade, entrar a direita na rua ao lado da concessionária Vita Fiat e seguir até o final da rua		


 <b>STARS SOCCER - PAULÍNIA</b>			
<b>Estádio/Campo</b>	CAMPO DA PRAÇA DE ESPORTES VER. JOSÉ MOTTA - CT ITAPOAN (PAULÍNIA)		
<b>Endereço</b>	Av. Prefeito José Lozano Araújo	<b>Nº</b>	326
<b>Bairro</b>	Jardim Itapoan	<b>Cidade</b>	Paulínia
<b>Referência</b>	Dentro do residencial Itapoan		


 <b>STRIKERS BRASIL F.C.</b>			
<b>Estádio/Campo</b>	ESTÁDIO DO C.C.A.A. GUAPIRA		
<b>Endereço</b>	Rua Dr. José Camargo Aranha	<b>Nº</b>	376
<b>Bairro</b>	Guapira	<b>Cidade</b>	São Paulo
<b>Referência</b>			








# ASSOCIAÇÃO PAULISTA DE FUTEBOL


	<b>STRIKERS BRASIL F.C.</b>		
<b>Estádio/Campo</b>	CAMPO DO E.C. VIGOR		
<b>Endereço</b>	Praça Miguel Francelino	<b>Nº</b>	935
<b>Bairro</b>	Pari	<b>Cidade</b>	São Paulo
<b>Referência</b>	Marginal Tietê sentido zona leste, entrar na ponte da Vila Guilherme, campo fica do lado direito		

	<b>UNIÃO SÃO BENTO FUTEBOL</b>		
<b>Estádio/Campo</b>	ESTÁDIO DA A.A. ALUMÍNIO (ALUMÍNIO)		
<b>Endereço</b>	Rua Gáspar Ricardo	<b>Nº</b>	38
<b>Bairro</b>	Vila Industrial	<b>Cidade</b>	Alumínio
<b>Referência</b>	Entrada do Km 74 da Av. Raposo Tavares		

	<b>UNIÃO SÃO BENTO FUTEBOL</b>		
<b>Estádio/Campo</b>	ESTÁDIO DO SINDICATO DOS METALÚRGICOS (MAIRINQUE)		
<b>Endereço</b>	Av. Alberto Cocozza	<b>Nº</b>	s/n
<b>Bairro</b>	Centro	<b>Cidade</b>	Mairinque
<b>Referência</b>	Ao lado do CDHU / atrás da Prefeitura		

	<b>UNIÃO SÃO BENTO FUTEBOL</b>		
<b>Estádio/Campo</b>	ESTÁDIO MUNICIPAL NHÔ JUCA (ARAÇOIABA DA SERRA)		
<b>Endereço</b>	Av. Ministro Antonino Vieira do Amara	<b>Nº</b>	353
<b>Bairro</b>	Jd. Nossa Senhora Salete	<b>Cidade</b>	Araçoiaba da Serra
<b>Referência</b>	Ao lado do ginásio de esportes / Próximo a Prefeitura		

	<b>WOLF'S SOCCER ACADEMY - S.J.CAMPOS</b>		
<b>Estádio/Campo</b>	CAMPO DO INTERVALE (SÃO JOSÉ DOS CAMPOS)		
<b>Endereço</b>	Estrado do Imperador	<b>Nº</b>	300
<b>Bairro</b>	Chácaras Reunidas	<b>Cidade</b>	São José dos Campos
<b>Referência</b>	Em frente a portaria da Gerdau		

	<b>WOLF'S SOCCER ACADEMY - S.J.CAMPOS</b>		
<b>Estádio/Campo</b>	CAMPO DO POLIESPORTIVO CAMPO DOS ALEMÃES (SÃO JOSÉ DOS CAMPOS)		
<b>Endereço</b>	Rua Valter Dellú	<b>Nº</b>	s/n
<b>Bairro</b>	Campo dos Alemães	<b>Cidade</b>	São José dos Campos
<b>Referência</b>			

OBS: As equipes podem alterar o local de mando dos seus jogos. Verificar atentamente o local da partida e seu endereço.

